



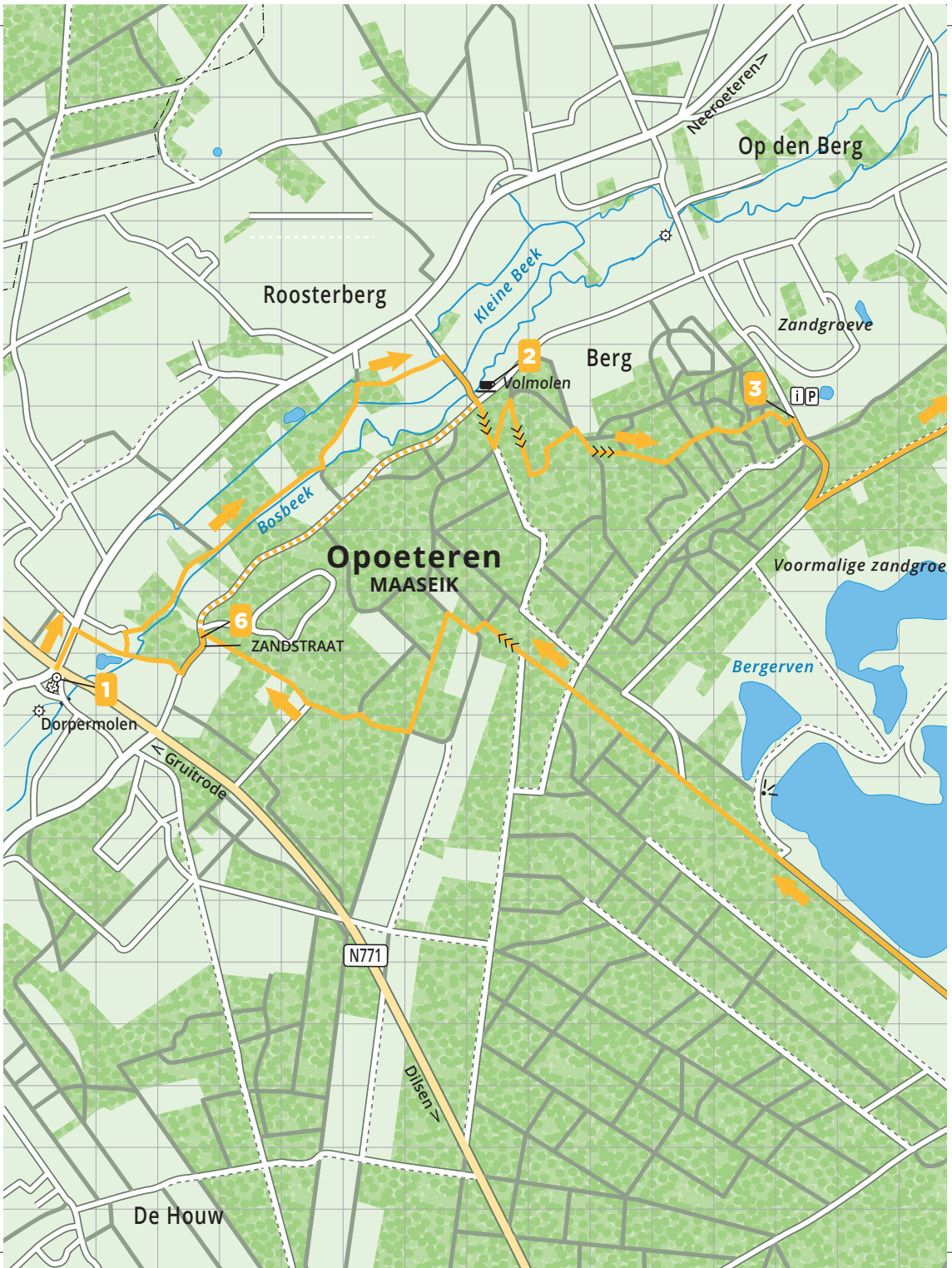
Opoeteren

Langs de steilranden van het Kempens Plateau: van de Bosbeek naar het Bergerven

KEMPENS PLATEAU – DORPERMOLEN – BOSBEEK – ZUID-WILLEMSVAART – BERGERVEN

29

Een van de mooiste landschappen in het Regionaal Landschap Kempen en Maasland ligt zonder twijfel aan de rand van dit gebied. Het spectaculaire reliëf, gevormd door een complex geheel van factoren, kan hier zeer duidelijk in het landschap worden afgelezen. De natuurlijke steilrand van het Kempens Plateau overbrugt het hoogteverschil tussen het hoofdterras van de Maas en het 40 meter lager gelegen terras van Eisden-Lanklaar. Langs de oneindig prachtige Bosbeek, met ruime voorsprong de mooiste beek van Limburg, wandel je na een steile klim en afdaling tot aan het met bomenrijen geaccentueerde jaagpad van de Zuid-Willemsvaart. Het jaagpad leidt je naar het uitgestrekte landschap van het Bergerven, hoogtepunt van de tocht.



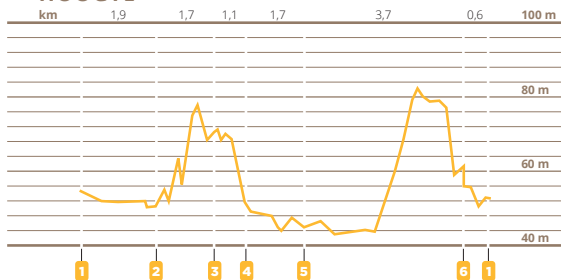


AFSTAND **10,7 km**
3,6 km

ONVERHARD **90 %**

MOEILIKHEID **2 (1)**

HOOGTE



REFERENTIEPUNTEN

- | | | |
|---------|----------|---------------------------------------|
| Vertrek | 1 | Sint-Dionysiuskerk van Opoeteren |
| 1,9 km | 2 | Volmolen |
| 3,6 km | 3 | Infobord en banken |
| 4,7 km | 4 | Zuid-Willemsvaart |
| 6,4 km | 5 | Asfaltweg van fietsknooppuntennetwerk |
| 10,1 km | 6 | Zandstraat bij villawijk |

INGEKORTE ROUTE

(3,6 km) 1 > 2 > 6 > 1

SITUERING



PRAKTISCHE INFO



AFSTAND

10,7 km – 3,6 km (ingekorte route)



AANBEVOLEN VERTREKPUNT

De Sint-Dionysiuskerk van Opoeteren. Op de E314 van Leuven naar Aken neem je de afslag As. Voorbij As volg je de weg naar Opoeteren.



PARKEREN

Er is voldoende parkeergelegenheid bij de kerk aan het Kerkplein.



AARD VAN DE WEG

De wandeling loopt grotendeels over niet-geasfalteerde bospaden. Langs de Zuid-Willemsvaart volg je het oude jaagpad.



TOEGANKELIJKHEID

Onmogelijk voor buggy's en rolstoelen.



BEWEGWIJZERING

Je volgt deels een combinatie van de bewegwijzerde routes van het Regionaal Landschap Kempen en Maasland.



MEER INFORMATIE

Op de website van het Regionaal Landschap Kempen en Maasland (www.rlkm.be) vind je meer informatie over de regio. Onder de rubriek webwinkel kun je fiets- en wandelkaarten bestellen voor een verdere verkenning van de regio. Kijk ook eens naar het filmpje over het Nationaal Park Hoge Kempen als smaakmaker voor de Mechelse Heide en Domein Pietersheim.



ETEN EN DRINKEN

Wanneer je tijdens het wandelen even de mooie Bosbeek verlaat, kun je in de **Volmolen** iets drinken. De Volmolen bevindt zich in de Volmolenstraat nummer 9.



In de Volmolen kun je even op adem komen bij een drankje.

DE WANDELING

1 > 2 1,9 KM

Van de kerk van Opoeteren naar de Volmolen

 Stap van aan de **kerk van Opoeteren** **1** heel even (100 meter) naast de drukke weg van Opoeteren naar Neeroeteren. Let zeer goed op: voorbij de apotheek aan je rechterkant ga je het zeer smalle pad achter de bushalte bij de pastorie (nummer 10) in. De dalende weg leidt naar de heerlijk klaterende Bosbeek. Aan de Bosbeek loop je naar links. Volg de Bosbeek stroomafwaarts: je houdt de Bosbeek aan je rechterzijde.

De Bosbeek is met ruime voorsprong een van de mooiste beken van Limburg. De moeilijk doordringbare omgeving van deze beek bestaat uit een smal lint van moerasbossen.

Vrij snel kom je een wandelpaaltje van het Regionaal Landschap Kempen en Maasland tegen. Je volgt de met een gele zeshoek aangeduide route. Na een poosje ben je de Bosbeek even kwijt en wandel je over plankenpaden door de meest moerassige stukken. Terug aan een klaterend beekje neem je na 20 meter de oranje route naar rechts. Opnieuw leiden houten vlonders je hoog en droog door natte broekbossen. Elzenbroekbosjes maken een mozaïek met wilgenbosjes. Als je eenmaal op het asfaltweggetje bent, laat je je naar rechts leiden door de met gele zeshoekjes gemarkeerde route. Na 100 meter loop je voorbij de **Volmolen** **2**, waar je iets kunt drinken.

INKORTING

2 > 6 1,1 KM

Van de Volmolen naar de geasfalteerde Zandstraat

 Wie kiest voor een tochtje van 3,6 km steekt de Bosbeek over en neemt het geasfalteerde fietspad (Zandstraat) rechts. Voorbij de eerste straat aan je rechterkant (Wouterbos) volg je het tussen de eerstvolgende twee huizen gelegen pad aan je rechterkant. De rest van de route is gelijk aan **6 > 1**.

2 > 3 1,7 KM

Van de Volmolen naar een informatiebord met rustbanken

 Steek de Bosbeek over en neem recht tegenover je aan de T-splitsing het steilste, onverharde pad naar boven. Let op: je volgt niet langer de oranje route. Aan een weiland neem je bij een kruising de dalende weg links. Sla voor het asfalt uiterst rechts het prachtige Grote-Routepad in (aangeduid met een rood-wit teken). Dit smalle klimmende bospad met holle-wegallure leidt je naar een T-splitsing. Ga hier naar links. Je volgt het GR-pad niet meer. Uitgekomen aan een weiland, bewandel je rechts de klimmende brede bosweg. Aan de vork houd je rechts. Vanaf nu volg je de rode driehoekjes. Na 200 meter klim je links de heuveltop op. Je gaat richting ruiterknoop-punt 43. Aan 43 kies je links richting ruiterknooppunt 75. Deze richting houd je aan tot je aan een **informatiebord met rustbanken** **3** komt.

3 > 4 1,1 KM

Van het informatiebord met rustbanken naar de Zuid-Willemsvaart

🚶 Steek de geasfalteerde weg over aan het informatiebord met rustbanken en kies vervolgens de rode route naar rechts. Deze route loopt over de asfaltweg naar beneden. Let op: na ongeveer 100 meter ga je naar links de Bergervenstraat 21A in. Aan een woning in het bos volg je de rode route naar beneden. Iets verderop zie je het water van de **Zuid-Willemsvaart** 4 al glinsteren tussen de bomen.

De ontsluiting van de Kempen gebeurde in eerste instantie door de aanleg van de negentiende-eeuwse kanalen. De Zuid-Willemsvaart is als voedingskanaal de moeder van de overige Kempense kanalen. De functie van dit 'Grand Canal du Nord'

werd in de twintigste eeuw overgenomen door het Albertkanaal, toen de scheepvaart uit haar 'oeveren' begon te barsten.

4 > 5 1,7 KM

Van de Zuid-Willemsvaart naar het fietsknooppuntennetwerk Limburg

🚶 Vanaf de rustbank bij de Zuid-Willemsvaart kiest deze wandeling opnieuw de oranje route die samenvalt met het jaagpad langs het kanaal.

Aan je rechterkant kun je door de bomen heen de donkere dennenbossen zien. Ze duiden mooi aan waar zich de steilrand van het plateau bevindt.

Na een ruime 600 meter zie je aan je rechterkant het grootse Bergerven.

34



Het Bergerven is prachtig groen 'ingelijst'!

Aan de rand van de steilrand van het Kempens plateau ligt 40 meter lager het in het Maasterras ingebedde Bergerven. Dit waterrijke gebied is in de jaren 1970 ontstaan door grindwinning. Natuurinrichtingswerkzaamheden verhoogden de natuurwaarde van dit gebied, dat ondertussen de allure heeft van een nationaal park in de VS, aanzienlijk.


Aan het tweede verbodsbord (jaagpad) ga je naar rechts, parallel aan het oranje jaagpad. Je volgt de route die met rode driehoekjes is gemarkeerd.

De vergezichten op dit immense natuurgebied behoren tot de spectaculairste van Vlaanderen.

Wanneer je een bunker passeert, volg je de rode route naar rechts. Aan het Bergerven neem je links en volg je de oevers van het ven. Blijf de route aan de rand van het ven volgen. Je komt even op het **fietsknooppuntennetwerk Limburg 5**. Kies richting knooppunt 37.

5 > 6 3,7 KM

Van het fietsknooppuntennetwerk Limburg naar de geasfalteerde Zandstraat

 Net voor je het Bergerven verlaat om het bos in te duiken, kun je rechts een met steengruis verhard pad volgen om even uit te rusten en te genieten van een prachtig uitzichtpunt.

Schotse hooglanders en konikpaarden houden de verdere verbossing van het landschap tegen. De steilrand van het plateau is mooi te volgen door de gordel van dennen.

Waar het fietspad een bocht naar rechts maakt, ga je rechtdoor het bospad in.

Als je een fietsknooppuntenbord tegenkomt, ben je te ver. Blijf het klimmende pad volgen. Sla nergens rechts of links af. Deze route is met een blauwe ruit gemarkeerd. Het pad wordt steeds steiler. Aan de top volg je de blauwe route niet meer, maar ga je rechtdoor tot aan een kruispunt. Vanaf dit kruispunt bewandel je de gele route. De gele route leidt je na ongeveer 50 meter naar een eerste akker in het bos. Blijf rechts de gele route volgen; 100 meter voorbij de akker sla je links af. Je volgt de gemarkeerde route niet meer. Je stapt om een donker sparrenbos heen. Aan een tweede akker in het bos loop je naar rechts. Blijf deze dalende weg volgen tot je op een **geasfalteerde weg (Zandstraat) 6** uitkomt. Vooraleer je de Zandstraat bereikt, kom je twee vorken tegen. Aan elke vork houd je rechts aan. Voorbij het speelbos zie je aan je rechterhand de achtertuinen van de immense villa's.

Aan de voet van het op en om de heuveltop gelegen speelbos liggen links zeer mooie Kempense eiken-berkenbossen.

6 > 1 0,6 KM

Van de geasfalteerde Zandstraat naar de kerk van Opoeteren

 Op de geasfalteerde Zandstraat kies je links. Tussen de eerstvolgende twee huizen loop je rechts het paadje in. Een knuppelpad brengt je tot bij de Bosbeek. Via een brugje steek je de Bosbeek over. Ga rechtdoor.

Je komt net zoals bij het begin van je wandeling op de weg van Opoeteren naar Neeroeteren. Stap voorzichtig 100 meter naar links tot aan de **kerk van Opoeteren 1**, beginpunt van deze wandellus.