

3/1



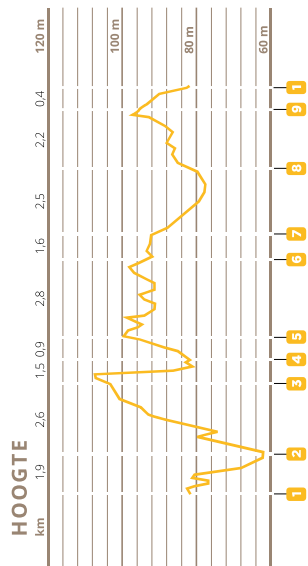
Bilzen

Door historische landschappen rond de landcommanderij Alden Biesen

ALDEN BIESEN: KASTEEL EN POORTGEBOUWEN – MOLENBEEK

Kasteel Alden Biesen is de historische landcommanderij van de Duitse Orde. Deze geestelijke ridderorde ontstond tijdens de kruistochten omstreeks 1200. Ridder-broeders runden een veldhospitaal en verpleegden zieke en gewonde kruisvaarders. De geschiedenis van het kasteel van Alden Biesen begon toen de abdis van Munsterbilzen haar broer, de graaf van Loon, smeekte om de Duitse orde een bedevaartkapel te schenken. Door verschillende schenkingen groeide de site rondom de kapel snel. Er ontstond een groot verdedigbaar complex met grachten, torens en poorten dat bewoond werd door de elkaar opvolgende landcommandeurs. Deze wandeling door de historische omgeving van de landcommanderij voert langs hoogstamboomgaarden, akkers, holle wegen, oude veldweggetjes en natte valleien.

AFSTAND **16,4 km** ONVERHARD **70 %** MOEILIKHEID **3 (1)**
 5,4 km



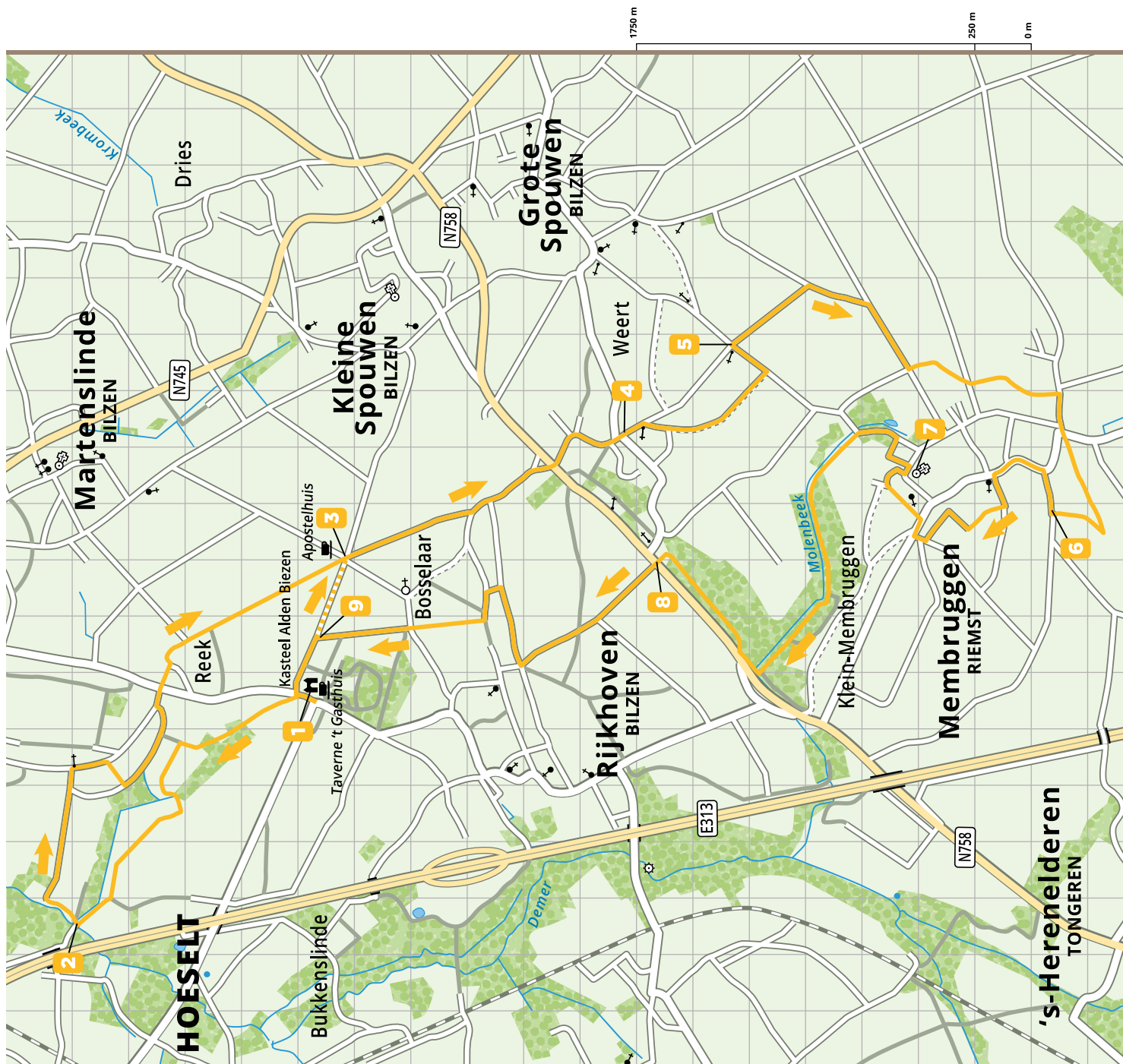
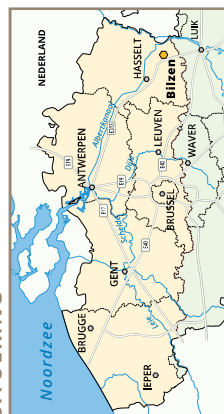
REFERENTIEPUNTEN

- Vertrek **1** Eerste poortgebouw Alden Biesen
 1,9 km **2** Demer
 4,5 km **3** Tweede poortgebouw Alden Biesen
 6 km **4** Driespleintje
 6,9 km **5** Fietsknooppunt 89
 9,7 km **6** Steenbakkerij
 11,3 km **7** Kerk van Membruggen
 13,8 km **8** N758 met Frituur Carine
 16 km **9** 'Maastrichterallee' naar de poorten

INGEKORTE ROUTE

(5,4 km) 1 > 2 > 3 > 1

SITUERING



PRAKTISCHE INFO



AFSTAND

16,4 km – ingekorte route: 5,4 km



AANBEVOLEN VERTREKPUNT

Het eerste poortgebouw van Alden Biesen (Kasteelstraat 6, Bilzen) aan het grote parkeerterrein. Op de E313 Antwerpen-Luik neem je afrit 31. Daarna volg je de wegwijzers 'Alden Biesen'.



PARKEREN

Het zeer ruime parkeerterrein aan het eerste poortgebouw.



AARD VAN DE WEG

Een mix van alle soorten wegen die je als wandelaar kunt tegenkomen zoals tweesporenkarrensporen, drassige valleiwegen, smalle buurtweggetjes, asfalt, beton...



TOEGANKELIJKHEID

Onmogelijk voor buggy's en rolstoelen.



BEWEGWIJZERING

Je volgt grotendeels de oranje route gecombineerd met de gele route bewegwijzerd door het Regionaal Landschap Haspengouw en Voeren.

DE WANDELING



1 > 2 1,9 KM

Van het eerste poortgebouw naar de Demer (beekje)

Wandel van het parkeerterrein naar het gebouwcomplex van Alden Biesen tot aan het **poortgebouw 1**. Ga tegenover deze poort via een 'houten wandelsluis' het graspad in. Dit mooie pad met bontgekleurde bermen rechts en links brengt je onmiddellijk tot rust.

Na 400 meter kun je naar een leuke plek even links. Een houten vlinder leidt je naar een waterpartij.

Een lommerrijk broekbosje geeft wat koelte in de zomer voordat je via enkele trappen rechts omhoog uit het vallei tje klimt. Voorbij een perenboomgaard kom je op een plateau. Aan het einde van de boomgaard ga je naar links.

Je volgt de door oranje kruisjes gemarkeerde route. Tot de top na het tweede poortgebouw (**referentiepunt 3**) blijf je de oranje route volgen.

Een karrenspoor duikt al na 20 meter een dalende holle weg in. Beneden wandel je aan de rand van glooiende weilanden. Door een draaiportje stap je een oude hoogstamboomgaard in. Onder heerlijke peren wandel je naar het volgende draaiportje. Blijf op de oranje route. Aan een **beekje (de Demer) 2** brengen de oranje kruisjes je naar een houten vlonderpad door ondoordringbare bloemenrijke ruigtes.

Tip: het paadje naar en langs het beekje is erg mooi. De Demer voldoet aan alle verwachtingen van een mooi beekje.



2 > 3 2,6 KM

Van de Demer (beekje) naar het tweede poortgebouw van Alden Biesen

Op de verharde betonweg stijgt je tot aan een door lindes omgeven kapelletje. De oranje route neemt je mee naar Gastenkamers Parva Sed Apt; 50 meter na de gastenkamers ga je rechts door een draaiportje op een mooi veldweggetje de weilanden in. Terug op asfalt loop je de straat bergop (Fonteinstraat) uit. Aan de T-splitsing blijf je op de oranje route.

Let op: bij de volgende T-splitsing loop je aan de boerderij 20 meter naar links om vervolgens rechts voorbij de boerderij een smal buurtpaadje (overgroeide kasseien) te bewandelen. Op de brede zandweg ga je naar links (oranje route). Dit prachtige zandige karrenspoor gaat langs de muren van Alden Biesen. Een kastanjedreef loopt naar het **tweede poortgebouw van Alden Biesen 3**.

INKORTING



3 > 1 0,9 KM

Van het tweede poortgebouw van Alden Biesen naar het eerste poortgebouw

Voor het tochtje van 5,4 km ga je rechts door het poortgebouw. Als je rechtdoor blijft stappen, kom je aan het eerste **poortgebouw 1**, het beginpunt van de route.

3 > 4 1,5 KM

Van het tweede poortgebouw naar een driespleintje

⚡ Aan het stervormige knooppunt van vijf wegen neem je de derde weg van links, de Keiberg. Volg fietsknooppunt 89. Op de top sta je op 112,5 meter hoogte. Vanaf nu volg je de met gele rechthoekjes gemarkeerde route. De afdaling gaat door tot aan de weg van Tongeren naar Mopertingen. Steek de weg voorzichtig over. Na 200 meter maakt de weg een bocht van 90° naar rechts. Ga niet rechtdoor het onverharde karrenspoor (gele route) in, maar blijf op de verharding. Zeer snel wandel je weer op de gele route. Aan een klein **driespleintje (driehoekig pleintje)** 4 loop je rechtdoor de straat Op de Steeg in.

4 > 5 0,9 KM

Van een driespleintje naar fietsknooppunt 89

⚡ Aan de vork volg je heel naar rechts. Gelukkig verandert de verhardeweg snel in een onverharde weg door de velden. Op beton stap je aan de T-splitsing links naar **fietsknooppunt 89** 5 bij een mooie paardenkastanje met in de schaduw een rustbank.

5 > 6 2,8 KM

Van fietsknooppunt 89 naar de steenbakkerij

⚡ Neem rechts door open weiland naar de volgende T-splitsing. Draai hier rechts mee. Je volgt nog steeds de gele route. Aan de woonwijk ga je links door de buurtweg Keibosch. Deze mooie veldweg is gelegen op een lange rug en doet dienst als bescheiden uitkijktplatform. Steek de

dwarsweg schuinrechts over en ga de Zavelstraat in. Let op: aan de T-splitsing (15 meter na het Rutjessteegske) ga je naar rechts (Vogelzangstraat). Je volgt de gele route even niet meer.

Aan een kruising van vier wegen neem je links richting Wijnkasteel. Let weer even op: na 15 meter ga je achter de elektriciteitscabine rechts de veldweg (graspad) in. Een smal pad door een prachtige schaduwrijke holle weg komt op de buurtweg Gewijfkanstraat uit. Neem dit bredere modderige karrenspoor rechts (Tones straatje). Aan de vork sla je links af tot je de fabrieksgebouwen van de **steenbakkerij** 6 met een indrukwekkende schoorsteen bereikt.

6 > 7 1,6 KM

Van de steenbakkerij naar de kerk van Membruggen

⚡ Aan de steenbakkerij zwenk je naar rechts. Bij de hoofdstraat van Membruggen sla je links af.

Als je dorst hebt gekregen, loop je aan de hoofdstraat van Membruggen even 20 meter naar links naar de Dorpskroeg.

Neem de eerste straat aan je linkerkant. Na huisnummer 37 (boerderij) klim je de licht stijgende betonweg op. Aan het kruispunt ga je rechts het karrenspoor in. Je loopt weer op de gele route. Vanaf nu volg je de met gele rechthoekjes aangeduide wandeling tot aan het beginpunt van de wandellus.

Let op: voorbij de met een meidoornhaag omzoomde boomgaard duik je rechts een zeer smalle buurtweg in. Deze lokale weg komt uit op de hoofdstraat van het dorp (Rijckerstraat). Ga naar rechts en sla 30 meter na een supermarktkje (na huisnummer 84) links opnieuw een

binnenweggetje in. Op asfalt uitgekomen wandel je naar rechts tot je bij de **kerk van Membruggen** 7 uitkomt.

7 > 8 2,5 KM

Van de kerk van Membruggen naar de N758-weg

⚡ Ga eerst even 50 meter naar links om opnieuw voor huisnummer 25 een soms dichtgroeide veldweg in te slaan. Op beton stap je naar links tot je aan de Molenbeek komt. Net voor de Molenbeek bewandel je links het brede pad naast de beek. Een bruggetje brengt je naar de andere oever. Je blijft de beek volgen over dit erg mooie, maar soms erg drassige valleipad. Vlonders helpen je over de natste stukken heen. Zoals reeds gezegd blijf je de gele route volgen.

Let op: wanneer je aan de picknickplek (fietsknooppunt 110) in de buurt van een drukke weg komt, volg je de gele route rechts tot aan de grote weg. Neem dus niet de verkorte gele lus rechts. Steek de drukke **N758-weg** 8 voorzichtig over en volg de stijgende verharde weg recht voor je naar Rijkhoven.

Links zie je aan de drukke weg Frituur Carine.

8 > 9 2,2 KM

Van de N758-weg naar de Maastrichterallee

⚡ Net voor de bebouwing van Rijkhoven begint, sla je voor een landbouwbedrijf rechts af. De verharde weg wordt snel een landelijke tweesporenweg. Voor een grote linde leidt de gele route je naar links. Draai vervolgens opnieuw links mee aan de t-splitsing met de rustbank. Na 100 meter sla je rechts af.

De gele bewegwijzering brengt je naar een kerkhofje. Blijf rechtdoor stappen. Begeleid door hoogstamboomgaarden kom je op kasseien aan fietsknooppunt 68, de **Maastrichterallee** 9 die de twee poortgebouwen van Alden Biesen met elkaar verbindt. Volg hier dus niet de gele route door de boomgaard.

9 > 1 0,4 KM

Van de Maastrichterallee naar het eerste poortgebouw

⚡ Op de Maastrichterallee ga je links naar het **eerste poortgebouw** 1 van Alden Biesen, het startpunt van je route. Een leuk alternatief: in de boomgaard is een leuk picknickplatform aangelegd. In plaats van rechtdoor te wandelen, kun je de gele route door de boomgaard volgen tot je op de kasseien aan fietsknooppunt 68 komt.

In Taverne 't Gasthuis, ingericht in het poortgebouw, kun je iets drinken en eten.

Wandel door de poort. Even naar links en je bent op het parkeerterrein.